

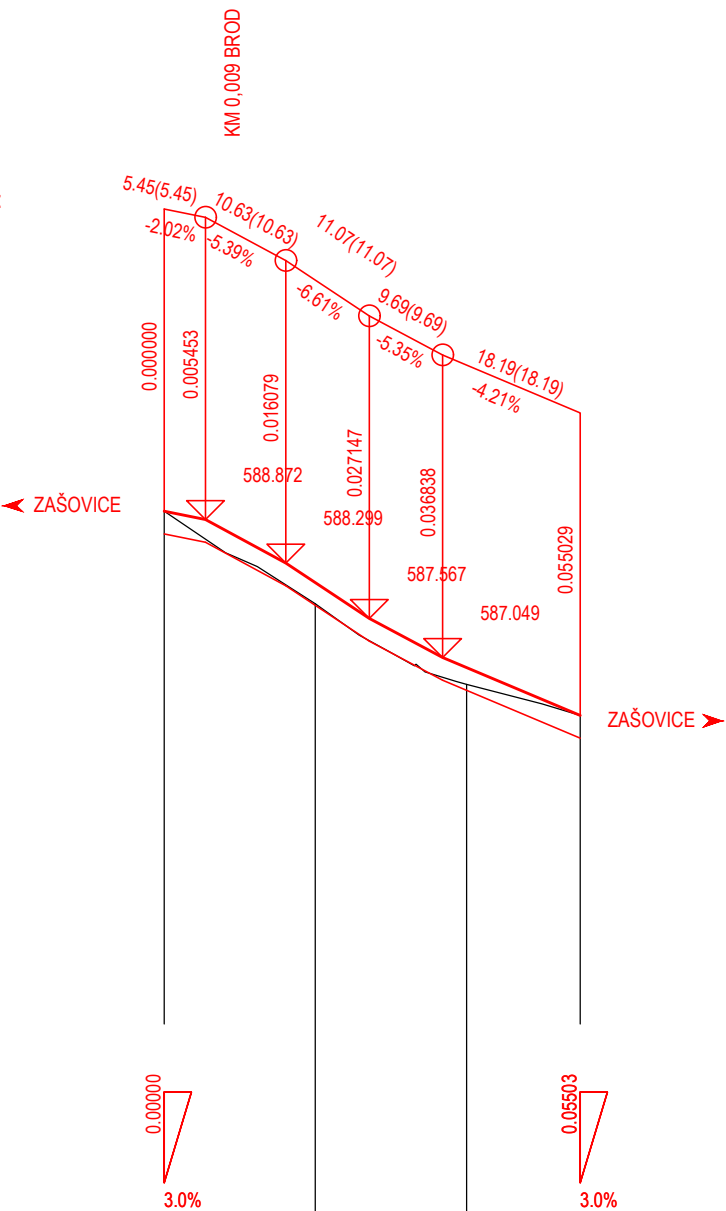
DRUH POVRCHU ÚZEMÍ  
KATASTRÁLNÍ ÚZEMÍ  
KRAJ:

ZAŠOVICE
VYSOČINA

PODÉLNÝ PROFIL 1:1000/100

SO 151 - PŘELOŽKA POLNÍ CESTY V KM 1.07

SKLONOVÉ POMĚRY:



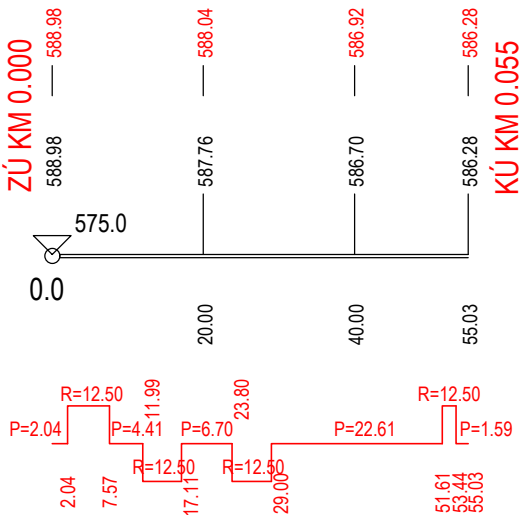
KÓTY NIVELETY:

KÓTY TERÉNU:

SROVNÁVACÍ ROVINA:

STANIČENÍ:


SMĚROVÉ POMĚRY:



SO 151

SOUŘAD. SYSTÉM: S-JTSK

VÝŠKOVÝ SYSTÉM: B.p.v.

VYPRACOVAL	DATUM	ÚČEL	MĚŘITKO	 Projektová kancelář pro dopravní a inženýrské stavby Kabátňikova 5, 602 00 BRNO
ING. OTÝPKOVÁ	08/2020	DSP	1:1000/100	
NÁZEV VÝKRESU			ČÍS. VÝKRESU	
PODÉLNÝ PROFIL			03	